






SAINT-PAUL-DE-VARCES (38760) PADD (PROJET D'AMÉNAGEMENT ET DE DÉVELOPPEMENT DURABLES) SCHÉMA GÉNÉRAL (SECTEUR URBANISÉ) 1/10000

LÉGENDE

-  Enveloppe urbaine existante
-  Secteurs d'extension
-  Réserve d'urbanisation à long terme
-  Équipements publics (existants/à créer)
-  Continuités écologiques (corridors) à préserver

NORD

